






PLAN ZAGOSPODAROWANIA TERENU
Lipa Dł. 16+550 do 16+700
KM. 16+550 do 16+700

Legenda:

-  nawierzchnia z mieszanki mineralno-bitumicznej.
-  nowy chodnik z kostki betonowej.
-  ciek przykrawężnikowy.

IMIĘ I NAZWISKO	Nr upraw.	PODPIS	DATA	OBJEKT:	SKALA
Oprac.	mgr inż. Tomasz Kobos		03.2021	Przebudowa drogi powiatowej nr 0155 T w miejscowości Lipa	1:1000
				STADIUM:	
				BRANŻA: Drogowa	
				PRZEDMIOT RYSUNKU: PLAN ZAGOSPODAROWANIA TERENU	NR RYS. 1