



Starosta Jędrzejowski

ul. 11 Listopada 83
28-300 Jędrzejów
tel./fax 041 386 37 41, 041 386 37 42
email: powiat@powiatjedrzejow.pl
www: www.jedrzejow.pl

Jędrzejów, 18.10.2021

Znak sprawy: GKK.6623.2.0007.2021

DECYZJA

Na podstawie: art. 7d ustawy z dnia 17 maja 1989 roku „Prawo geodezyjne i kartograficzne” (Dz. U. z 2020r. poz. 2052 z późn. zm.), §§ 3, § 5 ust. 1 Rozporządzenia Rady Ministrów z dnia 14 listopada 2012r. „w sprawie gleboznawczej klasyfikacji gruntów” (Dz. U. 2012 poz. 1246), § 44 pkt. 2, § 66, § 67 i § 68 w zgodności z § 46 Rozporządzenia Ministra Rozwoju Regionalnego i Budownictwa z dnia 29 marca 2001r. „w sprawie ewidencji gruntów i budynków” (Dz. U. z 2019r. poz. 393) oraz art. 104 i 107 ustawy z dnia 14 czerwca 1960r. *Kodeks postępowania administracyjnego* (Dz. U. z 2020r. poz. 256 z późn. zm.) i po przeprowadzeniu stosownego postępowania administracyjnego wszczętego z urzędu

o r z e k a m

wprowadzić zmiany w gleboznawczej klasyfikacji gruntów obrębu Borszowice, gmina Sędziszów w zakresie:

- **działki nr 65 polegające na:**
 - kontur klasyfikacyjny 137/RV-2a w całości zmienić na kontur 3174/LsV;
- **działki nr 68/4 polegające na:**
 - kontur klasyfikacyjny 3144/RIVb-2d w całości zmienić na kontur 181/LsIV;
 - kontur klasyfikacyjny 137/RV-2a w całości zmienić na kontur 3174/LsV;
- **działki nr 70 polegające na:**
 - kontur klasyfikacyjny 3146/RIVb-2d w całości zmienić na kontur 134/LsV;
 - kontur klasyfikacyjny 140/RV-2a w całości zmienić na kontur 134/LsV;
- **działki nr 76/1 polegające na:**
 - kontur klasyfikacyjny 3078/RVI-2a w części zmienić na kontur 46/LsV;
 - kontur klasyfikacyjny 139/RVI-2a w całości zmienić na kontur 46/LsV;
 - kontur klasyfikacyjny 3093/RIV-2d w całości zmienić na kontur 3172/LsIV;
- **działki nr 76/2 polegające na:**
 - kontur klasyfikacyjny 3078/RVI-2a w części zmienić na kontur 46/LsV;
 - kontur klasyfikacyjny 139/RV-2a w całości zmienić na kontur 46/LsV;
 - kontur klasyfikacyjny 3095/RVI-2a w części zmienić na kontur 46/LsV;
 - kontur klasyfikacyjny 3093/RIVb-2d w części zmienić na kontur 3172/LsIV;
- **działki nr 208 polegające na:**
 - kontur klasyfikacyjny 177/Lzr-RV-a w całości zmienić na kontur 178/LsV;
- **działki nr 211/4 polegające na:**
 - kontur klasyfikacyjny 3122/RVI-2a w całości zmienić na kontur 178/LsV;
- **działki nr 226 polegające na:**
 - kontur klasyfikacyjny 179/Lzr-RV-a-2a w całości zmienić na kontur 3152/LsV;

zgodnie z kolorem czerwonym na **mapie klasyfikacji** oraz z **wykazem zmian danych ewidencyjnych** zmienionych użytków i klas działek o nr 65, 68/4, 70, 76/1, 76/2, 208, 211/4 i 226 zawartych w operacie przy-

jętym do państwowego zasobu geodezyjnego o identyfikatorze nr P.2602.2021.1469 dnia 16 września 2021r..

Uzasadnienie

Zarządzeniem nr 72/2019 z dnia 23 października 2019r. Starosta Jędrzejowski zarządził w oparciu o art. 24a ust. 1 w związku z art. 6a ust 1 pkt 2 lit. b i ust. 3 ustawy z dnia 17 maja 1989 roku „Prawo geodezyjne i kartograficzne” (t.j. Dz.U. z 2019r. poz. 725 z późn. zm.) i z § 55 Rozporządzenia Ministra Rozwoju Regionalnego i Budownictwa z dnia 29 marca 2001r. „w sprawie ewidencji gruntów i budynków” (Dz. U. z 2019r. poz. 393 z późn. zm.) przeprowadzenie modernizacji ewidencji gruntów i budynków na terenie wybranych obrębów z terenu powiatu jędrzejowskiego, w tym na terenie Borszowic z gm. Sędziszów. Wykonawcą wspomnianych prac na terenie w/w obrębu jest Geokart – International Sp. z o.o. ul. Wita Stwosza 44, 35-113 Rzeszów.

Przeprowadzony, w ramach prac geodezyjnych związanych ze wspomnianą modernizacją ewidencji gruntów i budynków, wywiad terenowy dotyczący oceny stanu faktycznego użytków gruntowych i porównanie jego wyników z danymi zawartymi w materiałach państwowego zasobu geodezyjnego i kartograficznego, wykazał rozbieżności pomiędzy danymi zawartymi w operacie ewidencji gruntów i budynków, stanem faktycznym a uproszczonym planem urządzenia lasów. Stwierdzone rozbieżności były w stopniu wymagającym aktualizację danych ewidencyjnych dotyczących użytków gruntowych i ustalonych w ich obrębie klas bonitacyjnych gleb w odniesieniu do działki o nr 65, 68/4, 70, 76/1, 76/2, 208, 211/4 i 226 położonych w obrębie Borszowice gm. Sędziszów. W związku z tym faktem podjęto czynności formalno-techniczne celem zaktualizowania danych, o których mowa powyżej. Przedmiotowa aktualizacja miała również na celu dostosowanie danych dotyczących użytków gruntowych do zgodności z wymogami powołanego powyżej Rozporządzenia Ministra Rozwoju Regionalnego i Budownictwa z dnia 29 marca 2001r. „w sprawie ewidencji gruntów i budynków”.

W związku z wyżej wymienionymi powodami, Starosta Jędrzejowski zawiadomieniem znak: GKK.6623.2.0001.2021 z dnia 07 kwietnia 2021r., działając w oparciu o przepisy art. 7d ustawy z dnia 17 maja 1989 roku „Prawo geodezyjne i kartograficzne”, § 3, § 4 pkt. 1, § 6, § 9 ust. 1 Rozporządzenia Rady Ministrów z dnia 14 listopada 2012r. „w sprawie gleboznawczej klasyfikacji gruntów”, oraz art. 61 § 1 i 4, art. 62, art. 49, art. 49a oraz art. 10 ustawy z dnia 14 czerwca 1960r. *Kodeks postępowania administracyjnego*, zawiadomił o wszczęciu z urzędu postępowania administracyjnego w sprawie aktualizacji gleboznawczej klasyfikacji gruntów działek nr 65, 68/4, 70, 76/1, 76/2, 208, 211/4 i 226 położonych w obrębie Borszowice gm. Sędziszów. Wspomniane zawiadomienie zawierało informacje dotyczące terminu wyłożenia projektu ustalenia, klasyfikacji gruntów do publicznego wglądu, możliwości wniesienia zastrzeżeń, możliwości zapoznania się z całością dokumentacji, a także informacje o sposobie zawiadamiania przez organ o wydaniu decyzji i innych czynnościach.

Do wykonania i przeprowadzenia czynności klasyfikacji polegających m.in. na sporządzeniu opisu fizjograficznego, ustaleniu zasięgu gruntów podlegających klasyfikacji, badaniu profili glebowych, w tym określenie uziarnienia w ich poszczególnych poziomach genetycznych oraz szczegółowe określenie na mapie ewidencyjnej miejsca przeprowadzania tych badań, ustaleniu rodzaju zbiorowisk roślinnych na łąkach trwałych i pastwiskach trwałych, ustaleniu typu siedliskowego lasu, jego drzewostanu, podszycia i runa na gruntach leśnych, ustaleniu rodzaju i gęstości zadrzewień i zakrzewień gruntów zadrzewionych i zakrzewionych, zaliczeniu gruntów do odpowiedniego typu, rodzaju i gatunku gleby, rodzaju użytku gruntowego oraz klasy bonitacyjnej, ustaleniu zasięgu konturów typów gleb oraz klas bonitacyjnych jak również sporządzeniu projektu ustalenia klasyfikacji, został upoważniony Jaromił Fiołek przez Starostę Jędrzejowskiego upoważnieniem znak: GKK.661.0001.2019 z dnia 26 października 2020r.. Osoba ta jest pracownikiem firmy Geokart-International Sp. z o.o. z siedzibą Rzeszowie.

W wyniku przeprowadzonych czynności klasyfikacyjnych, wykonawca opracował projekt ustalenia klasyfikacji, zawierający dane, o których mowa w § 8 ust. 2 Rozporządzenia Rady Ministrów z dnia 14

listopada 2012r. „w sprawie gleboznawczej klasyfikacji gruntów”. W projekcie ustalenia klasyfikacji dostosowano oznaczenia użytków gruntowych do obowiązujących przepisów, a w zaktualizowanych użytkach gruntowych ustalono klasy bonitacyjne oraz granice konturów klasyfikacyjnych. Operat techniczny sporządzony przez Wykonawcę, zawierający m.in. projekt ustalenia klasyfikacji oraz wykaz zmian danych ewidencyjnych, został wpisany do ewidencji materiałów państwowego zasobu geodezyjnego i kartograficznego w dniu 16 września 2021r., po nadaniu identyfikatora nr P.2602.2021.1469.

Jak wynika z protokołu klasyfikacyjnego wchodzącego w skład operatu technicznego, czynności w terenie zostały przeprowadzone w dniu 11 maja 2021r. na obszarach działek o nr 65, 68/4, 70, 76/1, 76/2, 208, 211/4 i 226, które są objęte uproszczonym planem urządzania lasu i jednocześnie w ewidencji gruntów są sklasyfikowane jako grunty orne. W wyniku tych czynności stwierdzono, iż w/w obszary działek są w przeważającej części porośnięte roślinnością leśną – drzewami i krzewami oraz runem leśnym. Drzewostan został zaliczony do typu siedliskowego lasu: bór mieszany świeży a tworzy go głównie sosna, brzoza, modrzew i jodła w różnym wieku. Grunt działki tworzą gleby bielicowe i płowe oraz brunatne.

Z ogólnej charakterystyki gruntów objętych klasyfikacją sporządzonej przez klasyfikatora wynika, że:

- ukształtowanie terenu: teren płaski,
- wzniesienie nad poziomem morza: 250-300 m n.p.m,
- przeciętna roczna suma opadów atmosferycznych: 500-700 mm,
- stosunki wodne: normalne,
- istniejące budowle wodno-melioracyjne: brak,
- dominujące rodzaj użytków gruntowych: R,
- dominujące typy gleb: A – gleby bielicowe i płowe, B – gleby brunatne,
- dominujące klasy bonitacyjne: VIb, V, VI,
- typ siedliskowy lasu: bór świeży, bór mieszany świeży, bór mieszany wilgotny,
- drzewostan: sosna, brzoza, modrzew, jodła.
- podszycie i runo: wykształcone.

Wobec powyższych ustaleń, aktualny stan użytkowania gruntu stanowi podstawę do uznania tego gruntu za las, a co za tym idzie – stanowi podstawę do dokonania zarówno w operacie gleboznawczej klasyfikacji gruntów jak i w danych ewidencji gruntów poprzez zmianę użytku rolnego na użytek leśny przy określeniu klasy bonitacyjnej w zgodzie z urzędową tabelą klas gruntów stanowiącą załącznik do Rozporządzenia Rady Ministrów z dnia 14 listopada 2012r. „w sprawie gleboznawczej klasyfikacji gruntów”, wykorzystując do powyższego odkrywkę glebowe z istniejące operatu klasyfikacyjnego dla obrębu Borszowice o identyfikatorze: P.2602.1963.629 do czego upoważnia § 12 przywołanego rozporządzenia.

Z racji, iż w zgodzie z § 5 ust. 1 Rozporządzenia Rady Ministrów z dnia 14 listopada 2012r. „w sprawie gleboznawczej klasyfikacji gruntów”, przeprowadzenie klasyfikacji gruntów obejmuje:

- 1) analizę niezbędnych materiałów stanowiących państwowy zasób geodezyjny i kartograficzny;
- 2) przeprowadzenie czynności klasyfikacyjnych w terenie;
- 3) sporządzenie projektu ustalenia klasyfikacji;
- 4) rozpatrzenie zastrzeżeń do projektu klasyfikacji;
- 5) wydanie decyzji o ustaleniu klasyfikacji – należało wydać niniejszą decyzję administracyjną.

Zauważyć należy, że w trakcie wspomnianych czynności klasyfikatora w terenie był obecny właściciel działki nr 68/4 – Agnieszka Kaczmarek, co potwierdza załącznik nr 1 do protokołu klasyfikacyjnego. W okresie wyłożenia projektu ustalenia gleboznawczej klasyfikacji (które odbyło się w dniach 16 – 29 czerwca 2021r.) nie zapoznała się z nim żadna osoba i nie zostały do niego zgłoszone zastrzeżenia. Tym samym nie wykonywano czynności wskazanych w punkcie 4 powyższego wyliczenia. Jednakże stronom, zgodnie z art. 10 § 1 ustawy z dnia 14 czerwca 1960r. *Kodeks postępowania administracyjnego*, zabezpieczono prawo do zapoznania się z całością akt sprawy i wypowiedzenia się co do

zebranych dowodów i materiałów.

Z racji tego, iż przedmiot niniejszego postępowania administracyjnego dotyczy dokonania zmian w ewidencji gruntów i budynków oraz gleboznawczej klasyfikacji gruntów należy wskazać – w myśl przepisów:

- art. 2 pkt 8 ustawy z dnia 17 maja 1989 roku „Prawo geodezyjne i kartograficzne”, że przez ewidencję gruntów i budynków (kataster nieruchomości) – rozumie się system informacyjny zapewniający gromadzenie, aktualizację oraz udostępnianie, w sposób jednolity dla kraju, informacji o gruntach, budynkach i lokalach, ich właścicielach oraz o innych podmiotach władających lub gospodarujących tymi gruntami, budynkami lub lokalami,
- art. 2 pkt 12 ustawy z dnia 17 maja 1989 roku „Prawo geodezyjne i kartograficzne”, że przez gleboznawczą klasyfikację gruntów – rozumie się przez to podział gleb na klasy bonitacyjne ze względu na ich jakość produkcyjną, ustaloną na podstawie cech genetycznych gleb..

Z kolei art. 7d ustawy z dnia 17 maja 1989 roku „Prawo geodezyjne i kartograficzne” stanowi, że do zadań starosty należy w szczególności:

1) prowadzenie powiatowego zasobu geodezyjnego i kartograficznego, w tym:

a) prowadzenie dla obszaru powiatu:

- ewidencji gruntów i budynków, w tym bazy danych, o której mowa w art. 4 ust. 1a pkt 2,
- geodezyjnej ewidencji sieci uzbrojenia terenu, w tym bazy danych, o której mowa w art. 4 ust. 1a pkt 3, zwanej dalej „powiatową bazą GESUT”,
- gleboznawczej klasyfikacji gruntów,

b) tworzenie, prowadzenie i udostępnianie dla obszaru powiatu baz danych, o których mowa w art. 4 ust. 1a pkt 7, 10 i 12,

c) tworzenie i udostępnianie dla obszaru powiatu standardowych opracowań kartograficznych, co najmniej w jednej ze skal, o których mowa w art. 4 ust. 1e pkt 1 i 2; (...).

Ewidencja gruntów i budynków (zgodnie z art. 20 ust. 1 w/w ustawy) obejmuje informacje dotyczące: gruntów - ich położenia, granic, powierzchni, rodzajów użytków gruntowych oraz ich klas bonitacyjnych, oznaczenia ksiąg wieczystych lub zbiorów dokumentów, jeżeli zostały założone dla nieruchomości, w skład której wchodzi grunty (...), a ponadto (w zgodzie z art. 20 ust. 3 w/w ustawy) grunty rolne i leśne obejmuje się gleboznawczą klasyfikacją gruntów, przeprowadzaną w sposób jednolity dla całego kraju, na podstawie urzędowej tabeli klas gruntów.

Sposób i tryb przeprowadzania gleboznawczej klasyfikacji gruntów reguluje Rozporządzenia Rady Ministrów z dnia 14 listopada 2012r. „w sprawie gleboznawczej klasyfikacji gruntów”, a w szczególności zacytowany powyżej § 5 ust. 1. Zawiera ono przepisy proceduralne szczegółowo normujące tok postępowania w sprawach mających za przedmiot klasyfikację gruntów, a ponadto określa osoby uprawnione do opracowania projektu klasyfikacji gruntów, przedmiot działań tych osób (klasyfikatorów) oraz ich uprawnienia i obowiązki. Klasyfikację przeprowadza się na podstawie tabeli klas gruntów, stanowiącej załącznik do rozporządzenia.

Z kolei Rozporządzenie Ministra Rozwoju Regionalnego i Budownictwa z dnia 29 marca 2001r „w sprawie ewidencji gruntów i budynków” określa m. in. sposób zakładania i prowadzenia ewidencji gruntów i budynków, a także szczegółowe zasady wymiany danych ewidencyjnych jak i ich aktualizacji. Zgodnie z § 59 pkt. 6 tego rozporządzenia, danymi ewidencyjnymi dotyczącymi gruntów położonych w granicach obrębu są m.in. dane dotyczące użytków gruntowych i klas bonitacyjnych. Przepis § 66 określa, że danymi ewidencyjnymi dotyczącymi użytków gruntowych i klas bonitacyjnych są: numeryczne opisy konturów tych użytków i klas bonitacyjnych oraz oznaczenia użytków gruntowych i klas bonitacyjnych w granicach poszczególnych konturów oraz numery tych konturów, a przebieg konturów klasyfikacyjnych przyjmuje się w ewidencji na podstawie mapy klasyfikacji, o której mowa w § 8 ust. 2 pkt 1 Rozporządzenia Rady

zmian w
rysie

Ministrów z dnia 14 listopada 2012r. „w sprawie gleboznawczej klasyfikacji gruntów” i zamyka się w granicach konturów gruntów rolnych lub gruntów leśnych.

Przepis § 67 Rozporządzenie Ministra Rozwoju Regionalnego i Budownictwa z dnia 29 marca 2001r „w sprawie ewidencji gruntów i budynków” stanowi, że użytki gruntowe wykazywane w ewidencji dzielą się na grupy, m.in. grunty rolne oraz grunty leśne, natomiast § 68 dotyczy podziału gruntów, wyszczególnionych w § 67, na szczegółowe kategorie, oznaczone wskazanymi tam symbolami. Ustalanie rodzaju użytków winno odbywać się w oparciu o przepisy przywołanego rozporządzenia, wg kryteriów określonych w załączniku nr 6 do tego rozporządzenia pn. „Zaliczanie gruntów do poszczególnych użytków gruntowych” (§ 68 ust. 6). Tylko przepisy przedmiotowego aktu normatywnego zawierają przesłanki zaliczania gruntów do poszczególnych rodzajów użytku.

W związku z powyższym, klasyfikator, upoważniony do przeprowadzenia czynności wynikających z Rozporządzenia Rady Ministrów z dnia 14 listopada 2012r. „w sprawie gleboznawczej klasyfikacji gruntów”, powinien więc, poza dokonaniem czynności będących podstawą ustalenia zasięgu konturów gleb oraz klas bonitacyjnych, dokonać oceny użytków gruntowych w świetle przepisów Rozporządzenie Ministra Rozwoju Regionalnego i Budownictwa z dnia 29 marca 2001r „w sprawie ewidencji gruntów i budynków” i załącznika nr 6 do tego rozporządzenia a zmiany opisowych danych ewidencyjnych, dotyczące działek winny zostać utrwalone w wykazie zmian danych ewidencyjnych, o którym mowa w § 46 przywołanego rozporządzenia.

Na podstawie zebranego w sprawie materiału dowodowego należy uznać, że zasięg użytków gruntowych wykazany w przedmiotowych działkach został poprawnie ustalony i zweryfikowany przez Wykonawcę w projekcie gleboznawczej klasyfikacji, co zostało przedstawione zarówno na mapie klasyfikacji i w wykazie zmian danych ewidencyjnych stanowiących załączniki do niniejszej decyzji i jej integralną część.

Po wyczerpaniu procedury określonej w przepisach prawa materialnego i procesowego, należy orzec jak w sentencji niniejszej decyzji.

Integralną część niniejszej decyzji stanowi mapa klasyfikacji oraz wykazy zmian danych ewidencyjnych, która została udostępniona do publicznego wglądu w okresie wyłożenia przedmiotowego projektu ustalenia klasyfikacji. Mapa klasyfikacji jest dostępna w siedzibie Starostwa Powiatowego w Jędrzejowie.

Niniejsza decyzja, po uzyskaniu ostateczności, stanowić będzie podstawę do wprowadzenia zmian danych w ewidencji gruntów i budynków w drodze czynności materialno-technicznej prowadzonej dla obrębu Oksa, gm. Oksa, w obliczu regulacji zawartej w art. 24 ust. 2b lit. d ustawy z dnia 17 maja 1989 roku „Prawo geodezyjne i kartograficzne” oraz § 45 Rozporządzenie Ministra Rozwoju Regionalnego i Budownictwa z dnia 29 marca 2001r „w sprawie ewidencji gruntów i budynków”.

Pouczenie:

Od niniejszej decyzji służy prawo wniesienia odwołania do Świętokrzyskiego Wojewódzkiego Inspektora Nadzoru Geodezyjnego i Kartograficznego w Kielcach, za pośrednictwem Starosty Jędrzejowskiego, w terminie 14 dni od daty jej doręczenia.

Jednocześnie, stosownie do treści przepisu art. 127a ustawy z dnia 14 czerwca 1960r. *Kodeks postępowania administracyjnego*, organ informuje, że strona/y może/gą zrzec się prawa do wniesienia odwołania wobec tutejszego organu, a z dniem doręczenia organowi oświadczenia o zrzeczeniu się prawa do wniesienia odwołania przez ostatnią stronę postępowania, decyzja stanie się ostateczna i prawomocna.



Z up. Starosty
mgr inż. Lucjan Średnicki
Naczelnik Wydziału Geodezji
Kartografii i Katastru
Geodeza Powiatowy

Otrzymuje:

1. Burmistrz Sędziszowa – celem wywieszenia na tablicy ogłoszeń na okres 14 dni (w odniesieniu do osób, dla których brak adresu)
adres: Sędziszów, ul. Dworcowa 20; 28-340 Sędziszów
2. Sołtys Wsi Borsowice – Stanisław Ogórek – celem wywieszenia na tablicy ogłoszeń na okres 14 dni
(w odniesieniu do osób, dla których brak adresu)
adres: Borsowice 38; 28-340 Sędziszów
3. Starosta Jędrzejowski – celem wywieszenia na tablicy ogłoszeń i Biuletynie Informacji Publicznej
(w odniesieniu do osób, dla których brak adresu)
adres: Jędrzejów, ul. 11 Listopada 83; 28-300 Jędrzejów
4. Strony niniejszego postępowania:
 - a. Magdalena Adams
 - b. Marian Duszyński
 - c. Lesława Duszyńska
 - d. Anna Pielka
 - e. Marek Wydrzyński
 - f. Bogusław Sobota
 - g. Agnieszka Sobota
 - h. Michał Jawor
 - i. Agnieszka Jawor
 - j. Agnieszka Kaczmarek
 - k. Lesława Duszyńska
 - l. Jerzy Stradomski
 - m. Krzysztof Stradomski
 - n. Marian Stradomski
 - o. Danuta Szewczenko
5. a/a

Wywieszono:

Zdjęto:

KLAUZULA INFORMACYJNA

Wypełniając obowiązek informacyjny w zakresie ochrony danych osobowych na podstawie art. 13 ust. 1 i ust. 2 ogólnego rozporządzenia Parlamentu Europejskiego i Rady (UE) 2016/679 z dnia 27 kwietnia 2016 r. w sprawie ochrony osób fizycznych w związku z przetwarzaniem danych osobowych i w sprawie swobodnego przepływu takich danych oraz uchylenia dyrektywy 95/46/WE zwanym dalej „RODO” i dbając o Państwa dane osobowe przetwarzane przez nas informujemy, że:

Administrator Danych

Administratorem Państwa danych osobowych będzie **Starosta Jędrzejowski** z siedzibą w Jędrzejowie, przy ul. 11 Listopada 83. Możesz się z nami skontaktować:

- listownie: ul. 11 Listopada 83; 28-300 Jędrzejów;
- przez elektroniczną skrzynkę podawczą dostępną na stronie: <https://www.powiatjedrzejow.pl>
- drogą mailową: powiat@powiatjedrzejow.pl

Inspektor Ochrony Danych Osobowych

Inspektorem Ochrony Danych (IOD) jest pan Mariusz Piskorzczuk. Można się z nim skontaktować e-mailem: mariusz.piskorzczuk@powiatjedrzejow.pl lub poprzez Elektroniczną Skrzynkę Podawczą.

Cel i podstawy przetwarzania

Państwa dane osobowe będziemy przetwarzać w celu:

- załatwienia spraw administracyjnych oraz archiwizacji dokumentacji sprawy na podstawie przepisów prawa - art. 6 ust. 1 lit. C RODO, tj. Kodeksu Postępowania Administracyjnego oraz ustawy o narodowym zasobie archiwalnym.
- przetwarzania, które jest niezbędne do wykonania zadania realizowanego w interesie publicznym oraz w ramach sprawowania władzy publicznej powierzonej administratorowi - art. 6 ust. 1 lit. E RODO.
- poinformowaniu o prowadzonej sprawie telefonicznie, sms -owo, pocztą mailową na podstawie wyrażonej dobrowolnie zgody na przetwarzanie danych osobowych – art. 6 ust.1 lit. A.

Odbiorcy danych osobowych

Odbiorcami Państwa danych osobowych mogą być podmioty na podstawie przepisów prawa oraz podmioty, z którymi zawarliśmy umowy powierzenia przetwarzania danych osobowych w zakresie realizacji celu przetwarzania, jak również podmioty uprawnione do obsługi doreczeń oraz strony i uczestnicy postępowania administracyjnego zgodnie z przepisami prawa.

Okres przechowywania danych

Państwa dane przechowywane będą przez okres załatwienia sprawy, a po załatwieniu sprawy przez okres zgodnie z przepisami prawa tj. ustawy o archiwach państwowych, w tym Jednolitego Rzeczonego Wykazu Akt.

Prawa osób, których dane dotyczą

Mają Państwo prawo do:

- 1) dostępu do swoich danych oraz otrzymania ich kopii
- 2) sprostowania (poprawiania) swoich danych osobowych;
- 3) ograniczenia przetwarzania danych osobowych;
- 4) usunięcia danych osobowych po ustaniu celu przetwarzania;
- 5) wniesienia skargi do Prezesa UODO

(na adres Urzędu Ochrony Danych Osobowych, ul. Stawki 2, 00 - 193 Warszawa)

Informacja o wymogu podania danych

Podanie przez Państwa danych osobowych jest obowiązkowe na podstawie przepisów prawa w celu realizacji obowiązku prawnego oraz jest niezbędne do wykonania zadania realizowanego w interesie publicznym oraz w ramach sprawowania władzy publicznej powierzonej administratorowi.

Podanie przez Państwa danych osobowych w celu poinformowania o prowadzonej sprawie telefonicznie, sms -owo, pocztą mailową na podstawie wyrażonej dobrowolnie zgody na przetwarzanie danych osobowych jest dobrowolne i przysługuje Państwu prawo do cofnięcia tej zgody w dowolnym momencie bez wpływu na zgodność z prawem przetwarzania, którego dokonano na podstawie zgody przed jej cofnięciem.

MAPA USTALENIA KLASYFIKACJI

Województwo: świętokrzyskie

Powiat: Jędrzejów

Jednostka ewidencyjna: 260206_5 Sędziszów

Obręb ewidencyjny: 0004 Borszowice

Skala: 1:2000

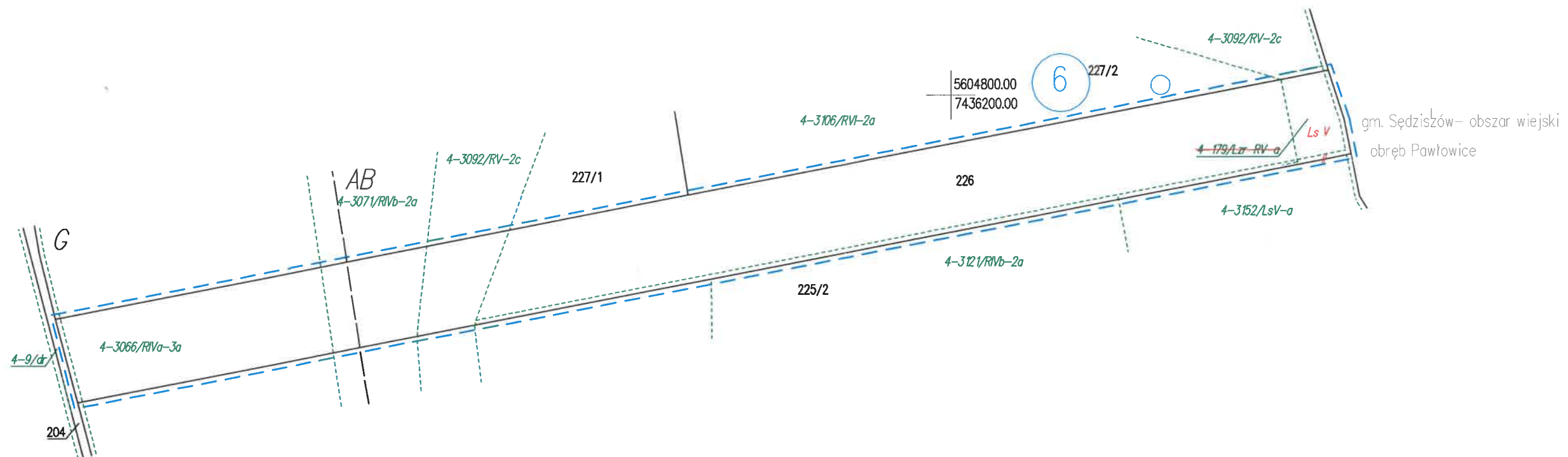
Id.: GKK.6623.2.0007.2021

Działka objęta projektem: 226

Zakres opracowania

Zmiany oznaczono kolorem czerwonym

Integralną częścią mapy klasyfikacyjnej jest wykaz zmian danych ewidencyjnych



GEOKART - INTERNATIONAL
Spółka z o.o.
35-113 Rzeszów, ul. Wita Stwosza 44

2021-06-14

GEODETA UPRAWNIONY
KLASYFIKATOR GŁUNTÓW
mgr inż. Jarosław Fiołek
upr. nr 18833

MAPA USTALENIA KLASYFIKACJI

Województwo: świętokrzyskie

Powiat: Jędrzejów

Jednostka ewidencyjna: 260206_5 Sędziszów

Obręb ewidencyjny: 0004 Borsowice

Skala: 1:2000

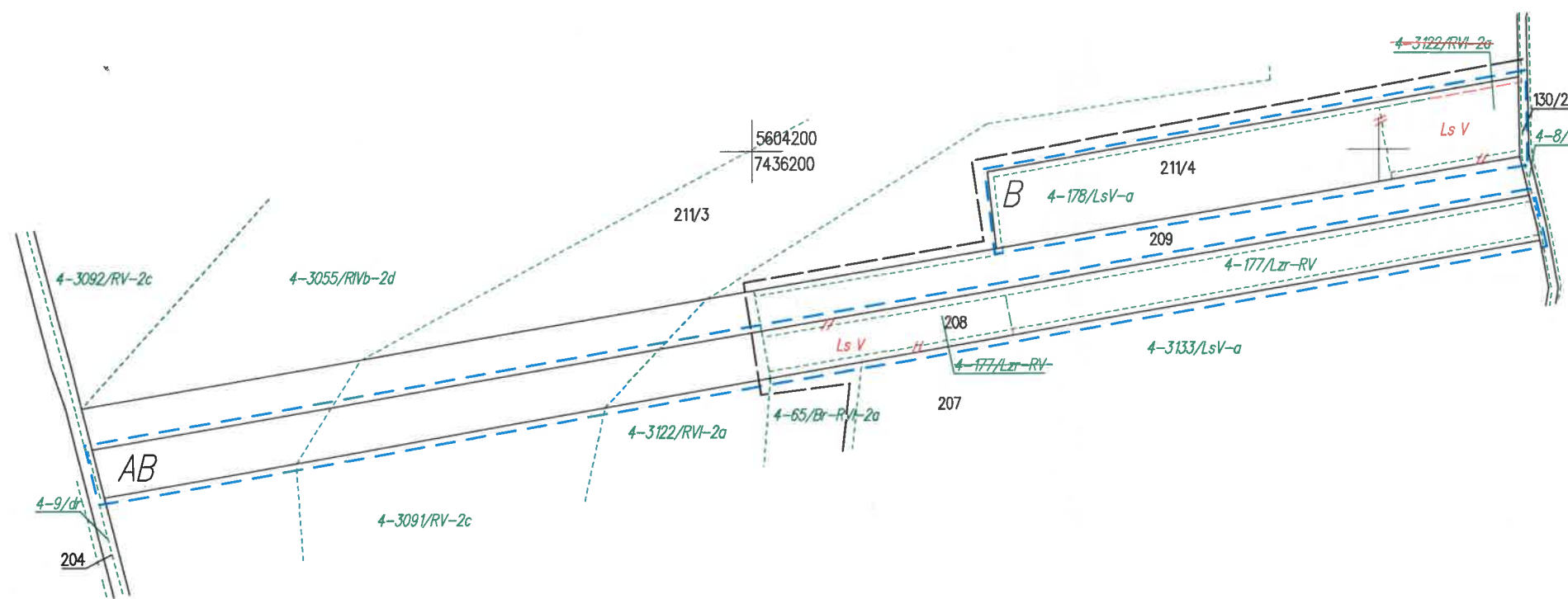
Id.: GKK.6623.2.0007.2021

Działka objęta projektem: 211/4, 208

Zakres opracowania — — — — —

Zmiany oznaczono kolorem czerwonym

Integralną częścią mapy klasyfikacyjnej jest wykaz zmian danych ewidencyjnych

gm. Sędziszów- obszar wiejski
obręb Pawłowice

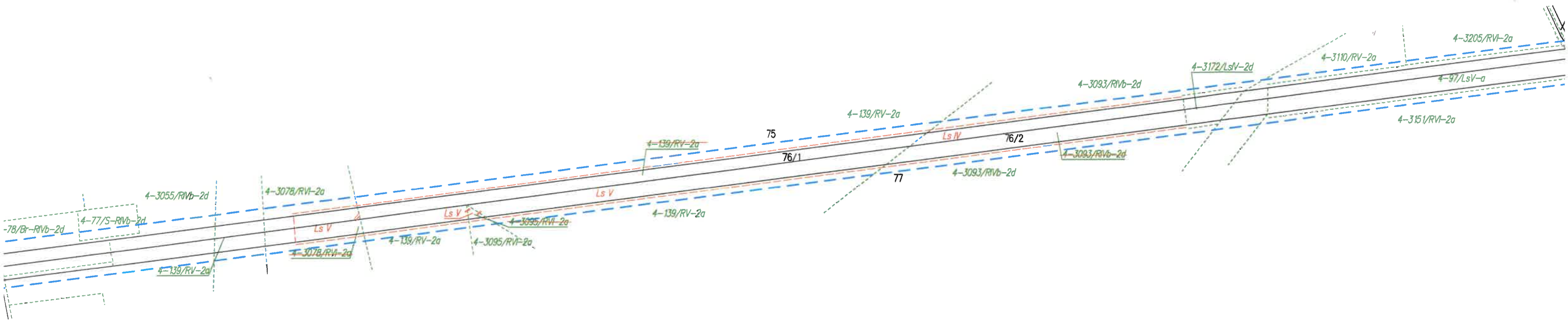
GEOKART - INTERNATIONAL
Spółka z o.o.
35-113 Rzeszów, ul. Wita Stwosza 44

2021-06-14

GEODETA UPRAWNIONY
KLASYFIKATOR GRUNTÓW

mgr inż. *Jan Piotr Fiołek*
upr. nr 18833

STALENIA KLASYFIKACJI
dzstwo: świętokrzyskie
lędrzejów
ca ewidencyjna: 260206_5 Sędziszów
widencyjny: 0004 Borszowice
2000
6623.2.0007.2021
objęta projektem: 76/1, 76/2
pracowania
znaczone kolorem czerwonym
nią częścią mapy klasyfikacyjnej jest wykaz zmian danych ewidencyjnych



MAPA USTALENIA KLASYFIKACJI

Województwo: świętokrzyskie

Powiat: Jędrzejów

Jednostka ewidencyjna: 260206_5 Sędziszów

Obręb ewidencyjny: 0004 Borszowice

Skala: 1:2000

Id.: GKK.6623.2.0007.2021

Działka objęta projektem: 65, 68/4, 70

Zakres opracowania

Zmiany oznaczono kolorem czerwonym

Integralną częścią mapy klasyfikacyjnej jest wykaz zmian danych ewidencyjnych

